



НАВЧАЛЬНІ КАРТКИ ДЛЯ ЦІКАВОГО НАВЧАННЯ



«ГЕОГРАФІЯ В ЧАСІ ТА ПРОСТОРИ. ВИДАТНІ ПОСТАТІ: ВІД ДАВНИНИ ДО СУЧАСНОСТІ»

СЕРІЯ #GEOREP

info-гід для вчителя



1

Інтерактивні картки сприяють розвитку в учнів креативного мислення, артистизму, вмінню презентувати себе, активному засвоєнню матеріалу з предмета.

2

Картки можна використовувати під час уроку чи у позакласній діяльності у роздрукованому або електронному вигляді, проте перший варіант є більш ефективним, оскільки дозволяє реалізувати значно більше інтерактивних способів їх застосування учителем.

Серед можливих способів використання карток:

1. проведення батлу між учнями, які читають реп;
2. створення відеоролику, міні-фільму;
3. самостійна творча робота з картокою, зчитування QR-коду, що містить розширену інформацію про вченого або певне відкриття та презентація інформаційного портрету зображеної особистості тощо.

3


Картки стануть у нагоді вчителю географії при вивченні наступних розділів предмета:

"Розвиток географічних знань про Землю", "Материки тропічних широт", "Материки Північної півкулі" та окремих тем: "Географічні відомості про територію України в минулому", "Відкриття нових земель та навколосвітні подорожі" тощо.

4

Під час розроблення навчальних карток були використані інформаційні матеріали Вікіпедії – вільної енциклопедії: <http://surl.li/ayrb> та зображення з мережі інтернет.

Текстові матеріали карток є авторськими.



З повагою автор-розробник
Юлія Гребеніченко